


Land Mecklenburg-Vorpommern Landkreis Ludwigslust-Parchim Gemeinde Parchim, Stadt Gemarkung Parchim Flur 2


Abschnitt: Mecklenburg - Vorpommern

Titel: Lageplan elektrische Feldstärke M 140 - M 144


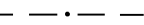
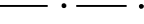


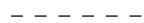
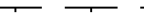



Unterlage: 13.1.3 Blatt: 40/44 Maßstab: 1:2000

Legende:

Wohnbebauung im Expositionsbereich:  W.h.s.

ISO-Linien elektrisch:  15

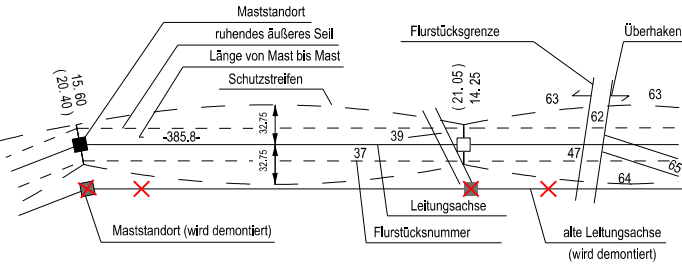
Grenzen:


- Land Reg.Bez. 
- Kreis 
- Stadt/Gem. 
- Gemarkung 
- Flur 
- Flurstück 
- Nutzungsartengrenze 
- LSG / NSG 
- WSG 
- Sondergebiete 

ISO-Symbole:

- 17: Ordnungsnr. dingliche Sicherung mit Dienstbarkeit
- : Abspannmast mit Bemessung bis zum äußeren Stk. Klammermaße = Schutzstreifenbreite
- : Tragnmast mit Bemessung bis zum äußeren Stk. Klammermaße = Schutzstreifenbreite
- ✗: Bestandsmast wird demoniert


ISO-Detail:



elektrische Feldstärke in kV/m: 

© GeobasisDE/M-V (2017)

Vorhabensträger: 50Hertz Transmission GmbH
 Heidestraße 2
 D-10557 Berlin

Bearbeitung: 
 Waller Weg 66, 38112 Braunschweig

Nr.	Änderung	Datum	Name

aufgestellt: 15.11.2019

i. A. M. Steffen i. A. Wildgrube

M. Steffen M. Wildgrube