


Abschnitt: Mecklenburg - Vorpommern


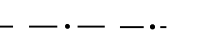

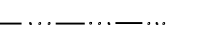

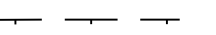




Titel: Lageplan magnetische Flussdichte M 90 - M 94

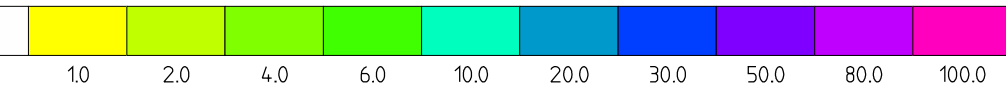
Unterlage: 13.1.4 Blatt: 27/44 Maßstab: 1:2000

Legende:

Wohnbebauung im Expositionsbereich  whs.

Grenzen:


- Land Reg. Bez. 
- Kreis 
- Stadt/Gem. 
- Gemarkung 
- Flur 
- Flurstück 
- Nutzungsartengrenze 
- LSG / NSG 
- WSG 
- Sondergebiete 

ISO-Linien magnetisch 

Magnetische Flussdichte in µT

© GeobasisDE/M-V (2017)

Vorhabensträger: 50Hertz Transmission GmbH
 Heidestraße 2
 D-10557 Berlin

Bearbeitung: 
 Waller Weg 66, 38112 Braunschweig

Nr.	Änderung	Datum	Name

aufgestellt: 15.11.2019	
M. Steffen	M. Wildgrube