


Land Mecklenburg-Vorpommern      Landkreis Rostock      Gemeinde Lohmen      Gemarkung Lohmen      Flur 1

Abschnitt: **Mecklenburg - Vorpommern**


Titel: **Lageplan Schallpegel M 48 - M 52**

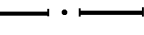
Unterlage: 13.2.2      Blatt: 16/44      Maßstab: 1:2000

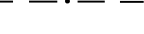
**Legende:**


Wohnbebauung im Expositionsbereich  whs.

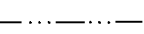
**Grenzen:**


Land  Land


Reg.Bez.  Reg.Bez.


Kreis  Kreis


Stadt/Gem.  Stadt/Gem.


Gemarkung  Gemarkung


Flur  Flur

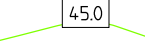
Flurstück  Flurstück

Nutzungsartengrenze  Nutzungsartengrenze

LSG/NSG  LSG/NSG

WSG  WSG

Sondergebiete  Sondergebiete

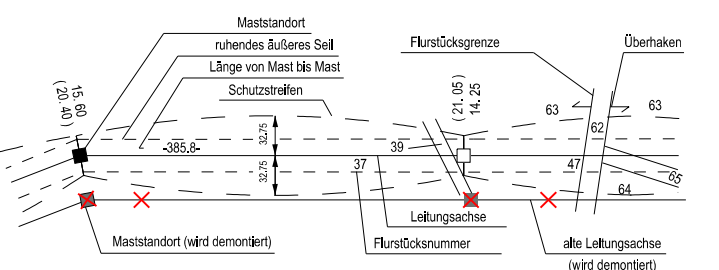
ISO-Linien Schallpegel  45.0

17 Ordnungsnr. dingliche Sicherung mit Dienstbarkeit


■ Abspannmast mit Bemessung bis zum äußeren Stk. Klammermaße = Schutzstreifenbreite

□ Tragnmast mit Bemessung bis zum äußeren Stk. Klammermaße = Schutzstreifenbreite

✗ Bestandsmast wird demontiert




Geräusche/Schall in dB(A)



© GeobasisDE/M-V (2017)

Vorhabensträger: **50Hertz Transmission GmbH**  
 Heidestraße 2  
 D-10557 Berlin

Bearbeitung:   
 Waller Weg 66, 38112 Braunschweig

Nr.	Änderung	Datum	Name

aufgestellt: 15.11.2019

*i. A. M. Steffen i. A. M. Wildgrube*

M. Steffen      M. Wildgrube