

Genehmigungsunterlage Ersatzneubau 110-kV-Freileitung HT-0018 Siedenbrünzow - Grimmen					e.dis			Rechtserwerbsverzeichnis											Anlage 4.4			
Eigentümer- Schlüssel- nummer	Grundstücks- Ordn.-Nr. dauerhaft	Grundstücks- Lfd.-Nr. temporär	Blattnummer Rechtser- werbsplan	Blattnummer Rechtser- werbsplan Zuwegungen				Grundbuch			Flurstücksdaten					Mast			Flächeninanspruchnahme [m ²]			
					Amtsgericht	Bezirk	Blatt	Stadt/ Gemeinde	Gemarkung	Flur	Flurstück	Fläche [m ²]	Nutzungsart	Nr.	Gr. [mxm]	Anteil %	Freileitung		Zuwegung			
																	gesamt Schutzbereich	davon Mast		Montage- fläche	temporär	
1	4	11	3	3	Neubrandenburg	Kletzin	311	Kletzin	Kletzin	2	66	45729	Landwirtschaft				5903			539		
		19	4	4	Neubrandenburg	Kletzin	311	Kletzin	Kletzin	2	55	20170	Ackerland							793		
	35a	50	6	6	Greifswald	Loitz	2409	Loitz	Wüstenfelde	2	1/2	46113	Ackerland	15	6x6	26	8217	18	1237	1683		
2	6	16	3,4	3,4	Neubrandenburg	Kletzin	395	Kletzin	Quitzerow	1	49	94758	Ackerland	3	6x6	100	6066	36	2500	858		
3	6	16	3,4	3,4	Neubrandenburg	Kletzin	395	Kletzin	Quitzerow	1	49	94758	Ackerland	3	6x6	100	6066	36	2500	858		
4	6	16	3,4	3,4	Neubrandenburg	Kletzin	395	Kletzin	Quitzerow	1	49	94758	Ackerland	3	6x6	100	6066	36	2500	858		
5	3a	5	1,2	1,2	Neubrandenburg	Kletzin	338	Kletzin	Kletzin	2	68/17	242806	Landwirtschaft	1; 2	6x6; 6x6	100	11969	36; 36	5414	1646		
		6	2,3	2,3	Neubrandenburg	Kletzin	338	Kletzin	Kletzin	2	68/8	733	Landwirtschaft							100		
		9	3	3	Neubrandenburg	Kletzin	338	Kletzin	Kletzin	2	68/14	313	Landwirtschaft							84		
		10	2,3	2,3	Neubrandenburg	Kletzin	338	Kletzin	Kletzin	2	68/12	3401	Landwirtschaft							1018		
	5	12	3,4	3,4	Neubrandenburg	Kletzin	338	Kletzin	Quitzerow	1	50	90339	Landwirtschaft				314					
		14	3,4	3,4	Neubrandenburg	Kletzin	338	Kletzin	Kletzin	2	56/9	23885	Landwirtschaft								56	
		15	3, 4	3,4	Neubrandenburg	Kletzin	338	Kletzin	Kletzin	2	48/1	5280									391	
	7	18	4	4	Neubrandenburg	Kletzin	366	Kletzin	Quitzerow	1	47	1499	Ackerland				121				19	
	15	27	4	4	Neubrandenburg	Kletzin	366	Kletzin	Quitzerow	2	33	5526	Ackerland				103		42		26	
		29	4,5	4,5	Neubrandenburg	Kletzin	366	Kletzin	Quitzerow	2	35	3162									61	
	17a	30	4,5	4,5	Neubrandenburg	Kletzin	336	Kletzin	Quitzerow	2	42/1	99428	Landwirtschaft	8	6x6	100	9128	36	2500	1149		

Genehmigungsunterlage Ersatzneubau 110-kV-Freileitung HT-0018 Siedenbrünzow - Grimmen					e.dis			Rechtserwerbsverzeichnis												Anlage 4.4		
Eigentümer- Schlüssel- nummer	Grundstücks- Ordn.-Nr. dauerhaft	Grundstücks- Lfd.-Nr. temporär	Blattnummer Rechtser- werbsplan	Blattnummer Rechtser- werbsplan Zuwegungen				Grundbuch			Flurstücksdaten					Mast			Flächeninanspruchnahme [m ²]			
					Amtsgericht	Bezirk	Blatt	Stadt/ Gemeinde	Gemarkung	Flur	Flurstück	Fläche [m ²]	Nutzungsart	Nr.	Gr. [mxm]	Anteil %	Freileitung		Zuwegung			
																	gesamt Schutzbereich	davon Mast		Montage- fläche	temporär	
	21	33	5	5	Neubrandenburg	Kletzin	366	Kletzin	Quitzerow	3	34	8713	Ackerland				186					
	23	36	5	5	Neubrandenburg	Kletzin	531	Kletzin	Quitzerow	3	27	80050	Ackerland				3010					
		56	7	7	Greifswald	Loitz	2389	Loitz	Zeitlow	1	315/1	23092	Ackerland								619	
	47a	62	8	8	Greifswald	Loitz	2468	Loitz	Zeitlow	1	294/3	3461	Ackerland				210					
	46	63	8	8	Greifswald	Loitz	2468	Loitz	Zeitlow	1	317/1	82664	Ackerland	20	6x6	100	5478	36	1060	484		
	52	70	8	8	Greifswald	Loitz	2406	Loitz	Zeitlow	1	327	12380	Brachland				3141					
6	6	16	3,4	3,4	Neubrandenburg	Kletzin	395	Kletzin	Quitzerow	1	49	94758	Ackerland	3	6x6	100	6066	36	2500	858		
7	43	59	7,8	7,8	Greifswald	Loitz	2646	Loitz	Zeitlow	1	314	82422	Ackerland	19	4x4	100	7043	16	750	898		
8	6	16	3,4	3,4	Neubrandenburg	Kletzin	395	Kletzin	Quitzerow	1	49	94758	Ackerland	3	6x6	100	6066	36	2500	858		
9	8	20	4	4	Neubrandenburg	Kletzin	364	Kletzin	Quitzerow	1	46	64277	Ackerland	4	4x4	100	11923	16	750	791		
	12	24	4	4	Neubrandenburg	Kletzin	364	Kletzin	Quitzerow	2	47	38674	Wasserfläche				4268			570		
	13	25	4	4	Neubrandenburg	Kletzin	1021	Kletzin	Quitzerow	2	46	65716	Ackerland	6	4x4	100	6690	16	750	1069		
	14	26	4	4	Neubrandenburg	Kletzin	304	Kletzin	Quitzerow	2	44	74362	Ackerland				5376		7	829		
	16	28	4,5	4,5	Neubrandenburg	Kletzin	364	Kletzin	Quitzerow	2	43	79214	Ackerland	7	4x4	100	7423	16	701	64		
	19	32	5	5	Neubrandenburg	Kletzin	364	Kletzin	Quitzerow	3	31	93575	Ackerland	9	4x4	100	9977	16	750	1949		
	20	34	5	5	Neubrandenburg	Kletzin	364	Kletzin	Quitzerow	3	30	24463	Grünland				275			843		
	27	40	5,6	5,6	Greifswald	Loitz	2517	Loitz	Wüstenfelde	1	31	67390	Ackerland				75					


Genehmigungsunterlage Ersatzneubau 110-kV-Freileitung HT-0018 Siedenbrünzow - Grimmen					e.dis			Rechtserwerbsverzeichnis												Anlage 4.4	
Eigentümer- Schlüssel- nummer	Grundstücks- Ordn.-Nr. dauerhaft	Grundstücks- Lfd.-Nr. temporär	Blattnummer Rechtser- werbsplan	Blattnummer Rechtser- werbsplan Zuwegungen				Grundbuch			Flurstücksdaten					Mast			Flächeninanspruchnahme [m ²]		
					Amtsgericht	Bezirk	Blatt	Stadt/ Gemeinde	Gemarkung	Flur	Flurstück	Fläche [m ²]	Nutzungsart	Nr.	Gr. [mxm]	Anteil %	Freileitung		Zuwegung		
																	gesamt Schutzbereich	davon Mast		Montage- fläche	temporär
	29	42	6	6	Greifswald	Loitz	2517	Loitz	Wüstenfelde	1	2	96750	Ackerland	12	4x4	100	6330	16	464	795	
	32b	45	6	6	Greifswald	Loitz	2517	Loitz	Wüstenfelde	1	3/2	94065	Ackerland	13	4x4	100	9421	16	663	1711	
	32a	47	6	6	Greifswald	Loitz	2517	Loitz	Wüstenfelde	1	3/1	8365	Ackerland	14	4x4	100	1780	16	1000	282	
10	6	16	3,4	3,4	Neubrandenburg	Kletzin	395	Kletzin	Quitzerow	1	49	94758	Ackerland	3	6x6	100	6066	36	2500	858	
11	41	58	7	7	Greifswald	Loitz	3608	Loitz	Zeitlow	1	315/2	61628	Ackerland	18	4x4	100	7659	16	750	1788	
	45	60	7,8	7,8	Greifswald	Loitz	3608	Loitz	Zeitlow	1	263/1	2422	Ackerland				995				
12	37	52	7	7	Greifswald	Loitz	3705	Loitz	Zeitlow	1	350/1	331464	Ackerland	16	4x4	100	13814	16	1205	1676	
	38a	53	7	7	Greifswald	Loitz	3705	Loitz	Zeitlow	1	356/1	8535	Ackerland				185			25	
	39	55	7	7	Greifswald	Loitz	3705	Loitz	Zeitlow	1	345	85330	Ackerland; Tagebau	17	4x4	100	5067	16	750	363	
13	6	16	3,4	3,4	Neubrandenburg	Kletzin	395	Kletzin	Quitzerow	1	49	94758	Ackerland	3	6x6	100	6066	36	2500	858	
14	36	51	6,7	6,7	Greifswald	Loitz	2650	Loitz	Zeitlow	1	347/1	74786	Ackerland	15	6x6	74	965	18	806	72	
15	9	21	4	4	Neubrandenburg	Kletzin	518	Kletzin	Quitzerow	1	45	67878	Ackerland				1379				
	11	23	4	4	Neubrandenburg	Kletzin	518	Kletzin	Quitzerow	2	48	41733	Ackerland	5	4x4	100	3756	16	980	827	
16	51a	69	8	8	Greifswald	Loitz	2663	Loitz	Zeitlow	1	326/7	65447	Ackerland	21n	7x7	100	7954	49	900	789	Rückbau M21
17	6	16	3,4	3,4	Neubrandenburg	Kletzin	395	Kletzin	Quitzerow	1	49	94758	Ackerland	3	6x6	100	6066	36	2500	858	
18	6	16	3,4	3,4	Neubrandenburg	Kletzin	395	Kletzin	Quitzerow	1	49	94758	Ackerland	3	6x6	100	6066	36	2500	858	
19	6	16	3,4	3,4	Neubrandenburg	Kletzin	395	Kletzin	Quitzerow	1	49	94758	Ackerland	3	6x6	100	6066	36	2500	858	

Genehmigungsunterlage Ersatzneubau 110-kV-Freileitung HT-0018 Siedenbrünzow - Grimmen					e.dis			Rechtserwerbsverzeichnis												Anlage 4.4		
Eigentümer- Schlüssel- nummer	Grundstücks- Ordn.-Nr. dauerhaft	Grundstücks- Lfd.-Nr. temporär	Blattnummer Rechtser- werbsplan	Blattnummer Rechtser- werbsplan Zuwegungen				Grundbuch			Flurstücksdaten					Mast			Flächeninanspruchnahme [m ²]			
					Amtsgericht	Bezirk	Blatt	Stadt/ Gemeinde	Gemarkung	Flur	Flurstück	Fläche [m ²]	Nutzungsart	Nr.	Gr. [mxm]	Anteil %	Freileitung		Zuwegung			
																	gesamt Schutzbereich	davon Mast		Montage- fläche	temporär	
20	235aa	310	23	23,24	Stralsund	Grimmen	2716	Grimmen	Grimmen	9	95/6	70863	Ackerland	75	4x4	100	6606	16	750	392		
		311	23	23,24	Stralsund	Grimmen	2716	Grimmen	Grimmen	9	97	1724	Ackerland								290	
	257b	344	25,26	26,27	Stralsund	Grimmen	2716	Grimmen	Grimmen	1	16/7	100056	Ackerland	84; 85	4x4; 6x6	100; 100	11928	16; 36	2699	1198		
	260aa	349	26	27	Stralsund	Grimmen	321	Grimmen	Grimmen	11	27/4	30181	Ackerland	86	4x4	100	4960	16	750	370		
	273	366	26,27	27,28	Stralsund	Grimmen	321	Grimmen	Grimmen	2	292	4040	Grünland				744			64		
21	259	347	26	27	Stralsund	Grimmen	2542	Grimmen	Grimmen	1	14	101520	Ackerland				8783		993			
	259	347	26	27	Stralsund	Grimmen	2542	Grimmen	Grimmen	1	14	101520	Ackerland				8783		993			
	259	347	26	27	Stralsund	Grimmen	2542	Grimmen	Grimmen	1	14	101520	Ackerland				8783		993			
22	253	336	25	26	Stralsund	Grimmen	1487	Grimmen	Grimmen	1	20	34880	Ackerland	82	4x4	100	4582	16	750	668		
23	245	325	23,24	23,24,25	Stralsund	Grimmen	2722	Grimmen	Grimmen	9	73	4954	Grünland	79	4x4	100	2813	16	723	9		
	246	329	24	25	Stralsund	Grimmen	2722	Grimmen	Grimmen	9	71	86715	Ackerland	80	4x4	100	9412	16	750	1222		
24	245	325	24	23,24,25	Stralsund	Grimmen	2722	Grimmen	Grimmen	9	73	4954	Grünland	79	4x4	100	2813	16	723	9		
	246	329	24	25	Stralsund	Grimmen	2722	Grimmen	Grimmen	9	71	86715	Ackerland	80	4x4	100	9412	16	750	1222		
25	252	335	24,25	25,26	Stralsund	Grimmen	2157	Grimmen	Grimmen	1	21	67710	Ackerland				6733					
	271	356	26	27	Stralsund	Grimmen	1467	Grimmen	Grimmen	2	290	7970	Grünland; Graben				1830			152		
	281	370	27	28	Stralsund	Grimmen	20020	Grimmen	Grimmen	2	299/2	7413					13					
	279	371	27	28	Stralsund	Grimmen	20020	Grimmen	Grimmen	2	299/1	5555					174					

Genehmigungsunterlage Ersatzneubau 110-kV-Freileitung HT-0018 Siedenbrünzow - Grimmen					e.dis			Rechtserwerbsverzeichnis												Anlage 4.4		
Eigentümer- Schlüssel- nummer	Grundstücks- Ordn.-Nr. dauerhaft	Grundstücks- Lfd.-Nr. temporär	Blattnummer Rechtser- werbsplan	Blattnummer Rechtser- werbsplan Zuwegungen				Grundbuch			Flurstücksdaten					Mast			Flächeninanspruchnahme [m ²]			
					Amtsgericht	Bezirk	Blatt	Stadt/ Gemeinde	Gemarkung	Flur	Flurstück	Fläche [m ²]	Nutzungsart	Nr.	Gr. [mxm]	Anteil %	Freileitung		Zuwegung			
																	gesamt Schutzbereich	davon Mast		Montage- fläche	temporär	
26	300	372	27	28	Stralsund	Splietsdorf	436	Splietsdorf	Holthof	2	92	4092	Fließgewässer				146					
	282	373	27	28	Stralsund	Splietsdorf	133	Splietsdorf	Holthof	2	156	5578	Graben	90	5x5	100	4138	25	505	275		
	283	374	27	28, 29	Stralsund	Splietsdorf	133	Splietsdorf	Holthof	2	157	5458	Grünland; Graben				1950		245	196		
	301	375	27	28, 29	Stralsund	Splietsdorf	470	Splietsdorf	Holthof	2	76	9725	Grünland				3484					
	284	376	27	28, 29	Stralsund	Splietsdorf	133	Splietsdorf	Holthof	2	158	5578	Grünland,; Graben				313					
		378	27	28, 29	Stralsund	Splietsdorf	470	Splietsdorf	Holthof	2	74	6561	Grünland								441	
	302	379	27	28, 29	Stralsund	Splietsdorf	473	Splietsdorf	Holthof	2	64	755	Graben				310				9	
	304	380	27	28, 29	Stralsund	Splietsdorf	470	Splietsdorf	Holthof	2	65	6330	Graben; Grünland				1719				464	
		382	27	28, 29	Stralsund	Splietsdorf	470	Splietsdorf	Holthof	2	73	6524	Grünland								501	
		383	27	28, 29	Stralsund	Splietsdorf	470	Splietsdorf	Holthof	2	72	6617	Grünland; Graben								414	
		386	27	29	Stralsund	Splietsdorf	470	Splietsdorf	Holthof	2	71	6544	Grünland								412	
	387	27	29	Stralsund	Splietsdorf	470	Splietsdorf	Holthof	2	70	6224	Grünland								286		
	173	217	17	17	Stralsund	Süderholz	679	Süderholz	Grischow	1	310	8012	Ackerland	55	4x4	100	4333	16	608	768		
	174	218	17	17	Stralsund	Süderholz	679	Süderholz	Grischow	1	307	7254	Ackerland				273		811	554		
		219	17,18	17,18	Stralsund	Süderholz	683	Süderholz	Grischow	1	306/3	11238								242		
		227	17,18	17,18	Stralsund	Süderholz	679	Süderholz	Grischow	1	281	6455								147		
	180	229	18	18	Stralsund	Süderholz	679	Süderholz	Grischow	1	267	6254	Ackerland	57	4x4	100	1391	16	1583	287		


Genehmigungsunterlage Ersatzneubau 110-kV-Freileitung HT-0018 Siedenbrünzow - Grimmen					e.dis			Rechtserwerbsverzeichnis												Anlage 4.4
Eigentümer- Schlüssel- nummer	Grundstücks- Ordn.-Nr. dauerhaft	Grundstücks- Lfd.-Nr. temporär	Blattnummer Rechtser- werbsplan	Blattnummer Rechtser- werbsplan Zuwegungen				Grundbuch			Flurstücksdaten					Mast			Flächeninanspruchnahme [m ²]	
					Amtsgericht	Bezirk	Blatt	Stadt/ Gemeinde	Gemarkung	Flur	Flurstück	Fläche [m ²]	Nutzungsart	Nr.	Gr. [mxm]	Anteil %	Freileitung		Zuwegung	
																	gesamt Schutzbereich	davon Mast		Montage- fläche
182	234	18	18	Stralsund	Süderholz	238	Süderholz	Grischow	1	270	6692	Ackerland				84				
184	237	18	18	Stralsund	Süderholz	238	Süderholz	Grischow	1	49	71033	Ackerland	58	4x4	100	6626	16	1400	44	
186a	239	19	19	Stralsund	Süderholz	476	Süderholz	Grischow	1	52/5	55386	Ackerland				5065		155	564	
189a	249	19	19	Stralsund	Süderholz	11	Süderholz	Grischow	1	212/2	4303	Ackerland				158			20	
191a	252	19	19	Stralsund	Süderholz	11	Süderholz	Grischow	1	210/3	5218	Ackerland				137			153	
193b	254	19,20	19,20	Stralsund	Süderholz	606	Süderholz	Grischow	1	196/2	74100	Ackerland				3056		1359	821	
196	257	20	20	Stralsund	Süderholz	1981	Süderholz	Grischow	1	188/1	5004	Ackerland	63	5x5	100	2317	25	1799	12	
197	259	20	20	Stralsund	Süderholz	238	Süderholz	Grischow	1	188/2	82398	Ackerland				5662				
198	260	20	20	Stralsund	Süderholz	678	Süderholz	Grischow	1	187	81363	Ackerland	64	4x4	100	4925	16	1500	214	
200	262	20	20	Stralsund	Süderholz	11	Süderholz	Boltenhagen	2	46	1580	Graben				85			18	
201	263	20	20	Stralsund	Grimmen	1320	Süderholz	Boltenhagen	2	45	64569	Ackerland	65	4x4	100	4838	16	1700	892	
202	264	20	20	Stralsund	Süderholz	11	Süderholz	Boltenhagen	2	44	68964	Ackerland				5357			695	
203	265	20,21	20,21	Stralsund	Süderholz	11	Süderholz	Boltenhagen	2	43	67782	Ackerland				3920		1624	480	
204	266	20,21	20,21	Stralsund	Süderholz	11	Süderholz	Boltenhagen	2	42	5557	Weg				112		291		
205	267	20,21	20,21	Stralsund	Süderholz	11	Süderholz	Boltenhagen	2	26	2763	Ackerland				81		221		
206	268	20,21	20,21	Stralsund	Süderholz	11	Süderholz	Boltenhagen	2	18	10649	Ackerland	66	6x6	100	2301	36	3497		
207	269	20,21	20,21	Stralsund	Süderholz	11	Süderholz	Boltenhagen	2	9	6928	Ackerland				180				


Genehmigungsunterlage Ersatzneubau 110-kV-Freileitung HT-0018 Siedenbrünzow - Grimmen					e.dis			Rechtserwerbsverzeichnis												Anlage 4.4		
Eigentümer- Schlüssel- nummer	Grundstücks- Ordn.-Nr. dauerhaft	Grundstücks- Lfd.-Nr. temporär	Blattnummer Rechtser- werbsplan	Blattnummer Rechtser- werbsplan Zuwegungen				Grundbuch			Flurstücksdaten					Mast			Flächeninanspruchnahme [m ²]			
					Amtsgericht	Bezirk	Blatt	Stadt/ Gemeinde	Gemarkung	Flur	Flurstück	Fläche [m ²]	Nutzungsart	Nr.	Gr. [mxm]	Anteil %	Freileitung		Zuwegung			
																	gesamt Schutzbereich	davon Mast		Montage- fläche	temporär	
	208	270	21	21	Stralsund	Süderholz	11	Süderholz	Boltenhagen	2	10	51752	Ackerland				4976					
	209	271	21	21	Stralsund	Süderholz	11	Süderholz	Boltenhagen	2	11	65936	Ackerland	67	5x5	100	5842	25	1200	463		
	210	273	21	21	Stralsund	Süderholz	11	Süderholz	Boltenhagen	2	12	61508	Ackerland				6102				745	
	212aa	274	21	21	Stralsund	Süderholz	238	Süderholz	Dönnie	11	157	86869	Ackerland	69	5x5	100	9417	25	2000	1466		
		276	21	21	Stralsund	Süderholz	11	Süderholz	Boltenhagen	2	3	64487	Ackerland									keine Betroffenheit
		278	21,22	21,22	Stralsund	Süderholz	40017	Süderholz	Klevenow	1	91	5436	Wald									keine Betroffenheit
	219	280	21,22	21,22	Stralsund	Grimmen	2489	Grimmen	Vietlipp	1	30	85494	Ackerland				5559				1729	
	220	281	21,22	21,22	Stralsund	Grimmen	2489	Grimmen	Vietlipp	1	38	18350	Ackerland				14					
	223	284	22	22	Stralsund	Grimmen	1320	Grimmen	Vietlipp	1	24	77289	Ackerland	71	4x4	100	7111	16	686	1668		
	225c	286	22	22	Stralsund	Grimmen	1319	Grimmen	Vietlipp	1	22/3	73366	Landwirtschaft, Weg, Gehölz	72	7x7	100	8094	49	2339	207		
	228b	301	23	23,24	Stralsund	Grimmen	1320	Grimmen	Vietlipp	1	19/5	43456	Ackerland	73	8x8	100	5769	64	1395	1447		
	232b	306	23	23,24	Stralsund	Grimmen	1320	Grimmen	Vietlipp	1	14/5	32258	Ackerland				7639				1176	
	237a	314	23	23,24	Stralsund	Grimmen	1320	Grimmen	Grimmen	9	101/3	70981	Ackerland				119					
	240	320	23	23,24	Stralsund	Grimmen	1320	Grimmen	Grimmen	9	89	76336	Ackerland	77	5x5	100	9628	25	750	1181		
	244	324	23,24	23,24,25	Stralsund	Grimmen	1320	Grimmen	Grimmen	9	74	3814	Grünland				1743					
	243	326	24	23,24,25	Stralsund	Grimmen	1320	Grimmen	Grimmen	9	75	100563	Ackerland				8096		27	2159		
	251	333	24,25	25,26	Stralsund	Grimmen	1320	Grimmen	Grimmen	9	65	6302	Ackerland				247					

Genehmigungsunterlage Ersatzneubau 110-kV-Freileitung HT-0018 Siedenbrünzow - Grimmen								Rechtserwerbsverzeichnis											Anlage 4.4		
Eigentümer- Schlüssel- nummer	Grundstücks- Ordn.-Nr. dauerhaft	Grundstücks- Lfd.-Nr. temporär	Blattnummer Rechtser- werbsplan	Blattnummer Rechtser- werbsplan Zuwegungen	Grundbuch			Flurstücksdaten						Mast			Flächeninanspruchnahme [m ²]				Bemerkungen
					Amtsgericht	Bezirk	Blatt	Stadt/ Gemeinde	Gemarkung	Flur	Flurstück	Fläche [m ²]	Nutzungsart	Nr.	Gr. [mxm]	Anteil %	Freileitung				
																	dauerhaft		temporär		
																	gesamt Schutzbereich	davon Mast	Montage- fläche	Zuwegung	
29	242	322	23,24	23,24,25	Stralsund	Grimmen	4599	Grimmen	Grimmen	9	76/1	2540	Straßenverkehr				312			57	
	248	331	24,25	25,26	Stralsund	Grimmen	3719	Grimmen	Grimmen	9	70	2323	Ackerland				280			37	
	249	332	24,25	25,26	Stralsund	Grimmen	4825	Grimmen	Grimmen	9	67	5951	Ackerland				364			205	
	255	339	25	26	Stralsund	Grimmen	3719	Grimmen	Grimmen	1	18	4670	Graben				339			89	
	258	345	25,26	26,27	Stralsund	Grimmen	4591	Grimmen	Grimmen	1	15	2472	Ackerland				203		220	208	
	261	351	26	27	Stralsund	Grimmen	4357	Grimmen	Grimmen	11	23	1329	Ackerland				431			49	
	264	353	26	27	Stralsund	Grimmen	3877	Grimmen	Grimmen	11	14	14638	Straßenverkehr				314			96	
	265	355	26	27	Stralsund	Grimmen	2002	Grimmen	Grimmen	2	254/1	48590	Ackerland	87; 88	4x4; 6x6	100; 100	2496	16; 36	4250	1650	
	266aa	357	26,27	27,28	Stralsund	Grimmen	2002	Grimmen	Grimmen	2	511/2	18 847	Grünland				425			96	
	285a	407	28	30	Stralsund	Grimmen	3079	Grimmen	Grimmen	2	453/4	28 377	Kleingarten				3927		303	160	Rückbau Mast 95
	293	410	28	30	Stralsund	Grimmen	4624	Grimmen	Grimmen	2	483	4195	Grünland				263			313	
	286a	412	28	30	Stralsund	Grimmen	4623	Grimmen	Grimmen	2	454/1	1504	Fließgewässer				45				
		430	28	31	Stralsund	Grimmen	6269	Grimmen	Groß Lehmhagen	2	3	3129	Grünland							248	
30	234	309	23	23,24	Stralsund	Grimmen	1792	Grimmen	Grimmen	9	94	824	Ackerland				130			12	
	298	327	24	25	Stralsund	Grimmen	5	Grimmen	Jessin	1	21	3585	Graben				26				
	247	330	24	25	Stralsund	Grimmen	1792	Grimmen	Grimmen	9	77	1977	Graben				40				
	288	424	28	31	Stralsund	Grimmen	6394	Grimmen	Groß Lehmhagen	2	104	1360	Fließgewässer				60				

Genehmigungsunterlage Ersatzneubau 110-kV-Freileitung HT-0018 Siedenbrünzow - Grimmen					e.dis			Rechtserwerbsverzeichnis												Anlage 4.4	
Eigentümer- Schlüssel- nummer	Grundstücks- Ordn.-Nr. dauerhaft	Grundstücks- Lfd.-Nr. temporär	Blattnummer Rechtser- werbsplan	Blattnummer Rechtser- werbsplan Zuwegungen				Grundbuch			Flurstücksdaten					Mast			Flächeninanspruchnahme [m ²]		
					Amtsgericht	Bezirk	Blatt	Stadt/ Gemeinde	Gemarkung	Flur	Flurstück	Fläche [m ²]	Nutzungsart	Nr.	Gr. [mxm]	Anteil %	Freileitung				
																	dauerhaft		temporär		
gesamt Schutzbereich	davon Mast	Montage- fläche	Zuwegung																		
	315	426	28	31	Stralsund	Grimmen	6394	Grimmen	Groß Lehmhagen	2	9/1	2158	Fließgewässer				61				
31	299	328	24	25	Stralsund	Grimmen	46	Grimmen	Jessin	1	7/30	87488	Ackerland				9				
32	299	328	24	25	Stralsund	Grimmen	46	Grimmen	Jessin	1	7/30	87488	Ackerland				9				
33	299	328	24	25	Stralsund	Grimmen	46	Grimmen	Jessin	1	7/30	87488	Ackerland				9				
34	299	328	24	25	Stralsund	Grimmen	46	Grimmen	Jessin	1	7/30	87488	Ackerland				9				
35	299	328	24	25	Stralsund	Grimmen	46	Grimmen	Jessin	1	7/30	87488	Ackerland				9				
36	299	328	24	25	Stralsund	Grimmen	46	Grimmen	Jessin	1	7/30	87488	Ackerland				9				
37	254	337	25	26	Stralsund	Grimmen	1662	Grimmen	Grimmen	1	19/1	57680	Ackerland	83	4x4	100	10038	16	750	1683	
38	270	360	26,27	27,28	Stralsund	Grimmen	1754	Grimmen	Grimmen	2	289	9650	Grünland				1613			168	
39	269	358	26,27	27,28	Stralsund	Grimmen	1755	Grimmen	Grimmen	2	288	7430	Unkultivierte Fläche				331			96	
40	278	368	27	28	Stralsund	Grimmen	20220	Grimmen	Grimmen	2	297	4190	Grünland				286				
41	305	381	27	28, 29	Stralsund	Splietsdorf	505	Splietsdorf	Holthof	2	62	6294	Grünland				293			227	
		385	27	28, 29	Stralsund	Splietsdorf	508	Splietsdorf	Holthof	2	66	81052	Grünland	91	5x5	100	7264	25	750	890	
	307	388	27	28, 30	Stralsund	Splietsdorf	508	Splietsdorf	Holthof	2	54	6897	Grünland				2664				
		392	28	29	Stralsund	Splietsdorf	474	Splietsdorf	Holthof	2	69	1987								284	
	308a	396	27,28	28, 30	Stralsund	Splietsdorf	511	Splietsdorf	Holthof	2	57/8	41140	Grünland				4480				
	316	133	11,12	11,12	Greifswald	Loitz	3941	Loitz	Loitz	1	10	690	Ackerland				10		76		


Genehmigungsunterlage Ersatzneubau 110-kV-Freileitung HT-0018 Siedenbrünzow - Grimmen					e.dis			Rechtserwerbsverzeichnis											Anlage 4.4			
Eigentümer- Schlüssel- nummer	Grundstücks- Ordn.-Nr. dauerhaft	Grundstücks- Lfd.-Nr. temporär	Blattnummer Rechtser- werbsplan	Blattnummer Rechtser- werbsplan Zuwegungen				Grundbuch			Flurstücksdaten					Mast			Flächeninanspruchnahme [m ²]			
					Amtsgericht	Bezirk	Blatt	Stadt/ Gemeinde	Gemarkung	Flur	Flurstück	Fläche [m ²]	Nutzungsart	Nr.	Gr. [mxm]	Anteil %	Freileitung		Zuwegung			
																	gesamt Schutzbereich	davon Mast		Montage- fläche	temporär	
42	269	358	26,27	27,28	Stralsund	Grimmen	1755	Grimmen	Grimmen	2	288	7430	Unkultivierte Fläche				331			96		
43	269	358	26,27	27,28	Stralsund	Grimmen	1755	Grimmen	Grimmen	2	288	7430	Unkultivierte Fläche				331			96		
44	269	358	26,27	27,28	Stralsund	Grimmen	1755	Grimmen	Grimmen	2	288	7430	Unkultivierte Fläche				331			96		
45	269	358	26,27	27,28	Stralsund	Grimmen	1755	Grimmen	Grimmen	2	288	7430	Unkultivierte Fläche				331			96		
46	276	365	27	28	Stralsund	Grimmen	2848	Grimmen	Grimmen	2	295	4340	Grünland				930		230			
47	268	359	26,27	27,28	Stralsund	Grimmen	1756	Grimmen	Grimmen	2	287	7940	Grünland				31			155		
48	268	359	26,27	27,28	Stralsund	Grimmen	1756	Grimmen	Grimmen	2	287	7940	Grünland				31			155		
49	268	359	26,27	27,28	Stralsund	Grimmen	1756	Grimmen	Grimmen	2	287	7940	Grünland				31			155		
50	268	359	26,27	27,28	Stralsund	Grimmen	1756	Grimmen	Grimmen	2	287	7940	Grünland				31			155		
51	268	359	26,27	27,28	Stralsund	Grimmen	1756	Grimmen	Grimmen	2	287	7940	Grünland				31			155		
52	268	359	26,27	27,28	Stralsund	Grimmen	1756	Grimmen	Grimmen	2	287	7940	Grünland				31			155		
53	275	363	26,27	27,28	Stralsund	Grimmen	2693	Grimmen	Grimmen	2	294	4420	Grünland	89	4x4	100	1038	16	518	475		
54	238a	316	23	23,24	Stralsund	Grimmen	168	Grimmen	Grimmen	9	91/2	79358	Ackerland	76	4x4	100	9391	16	750	1500		
	263b	352	26	27	Stralsund	Grimmen	20100	Grimmen	Grimmen	11	22/4	10749	Unkultivierte Fläche				5568		350	932		
		362	26,27	27,28	Stralsund	Grimmen	20230	Grimmen	Grimmen	2	286	4280	Grünland							139		
		272	364	26,27	27,28	Stralsund	Grimmen	20256	Grimmen	Grimmen	2	291	3880	Grünland				700			59	
		274	369	27	28	Stralsund	Grimmen	1551	Grimmen	Grimmen	2	293	9490	Grünland				2073			213	

Genehmigungsunterlage Ersatzneubau 110-kV-Freileitung HT-0018 Siedenbrünzow - Grimmen								Rechtserwerbsverzeichnis												Anlage 4.4		
Eigentümer- Schlüssel- nummer	Grundstücks- Ordn.-Nr. dauerhaft	Grundstücks- Lfd.-Nr. temporär	Blattnummer Rechtser- werbsplan	Blattnummer Rechtser- werbsplan Zuwegungen	Grundbuch			Flurstücksdaten					Mast			Flächeninanspruchnahme [m ²]				Bemerkungen		
					Amtsgericht	Bezirk	Blatt	Stadt/ Gemeinde	Gemarkung	Flur	Flurstück	Fläche [m ²]	Nutzungsart	Nr.	Gr. [mxm]	Anteil %	Freileitung					
																	dauerhaft		temporär			
																	gesamt Schutzbereich	davon Mast	Montage- fläche		Zuwegung	
55	90	125	11	11	Greifswald	Loitz	2091	Loitz	Loitz	7	160	45000	Ackerland	27	4x4	100	7895	16	497	117		
	93	128	11	11	Greifswald	Loitz	262	Loitz	Loitz	7	168	24080	Ackerland				1767					
	94	129	11	11	Greifswald	Loitz	2091	Loitz	Loitz	7	169	36950	Ackerland	29	4x4	100	5782	16	750	1376		
56	62	78	8	8	Greifswald	Loitz	144	Loitz	Loitz	6	138	13610	Brachland							1433		
		111	10	10	Greifswald	Loitz	338	Loitz	Loitz	7	134	4140	Ackerland								125	
	87	122	10,11	10,11	Greifswald	Loitz	338	Loitz	Loitz	7	144	45485	Ackerland				3975		102	506		
	95	130	11	11	Greifswald	Loitz	338	Loitz	Loitz	7	170	108870	Ackerland				6386				977	
	96	131	11	11	Greifswald	Loitz	338	Loitz	Loitz	1	8	803418	Ackerland	30; 31; 32	4x4; 4x4; 6x6	100; 100; 100	18852	16; 16; 36	3442	1204		
	99	134	11,12	11,12	Greifswald	Loitz	338	Loitz	Loitz	1	16	125140	Ackerland				440		374			
	101	137	12	12	Greifswald	Loitz	338	Loitz	Loitz	1	13	252920	Ackerland	33	4x4	100	17526	16	1023	287		
57		115	10	10	Greifswald	Loitz	787	Loitz	Loitz	17	38/3	2187								649		
	26	39	5,6	5,6	Greifswald	Loitz	2454	Loitz	Loitz	1	32	23570	Ackerland	11	4x4	100	5413	16	750	731		
	28a	41	5,6	5,6	Greifswald	Loitz	2454	Loitz	Wüstenfelde	1	33/1	3162	Weg				210				47	
		48	6	6	Greifswald	Loitz	2454	Loitz	Wüstenfelde	2	24/1	3951	Weg								60	
	34b	49	6	6	Greifswald	Loitz	2454	Loitz	Wüstenfelde	2	24/2	13699	Weg				359				136	
	40	54	7	7	Greifswald	Loitz	2454	Loitz	Zeitlow	1	41/3	27749	Weg				547				53	
	42	57	7	7	Greifswald	Loitz	2454	Loitz	Zeitlow	1	366	1855	Tagebau				122					


Genehmigungsunterlage Ersatzneubau 110-kV-Freileitung HT-0018 Siedenbrünzow - Grimmen								Rechtserwerbsverzeichnis											Anlage 4.4		
Eigentümer- Schlüssel- nummer	Grundstücks- Ordn.-Nr. dauerhaft	Grundstücks- Lfd.-Nr. temporär	Blattnummer Rechtser- werbsplan	Blattnummer Rechtser- werbsplan Zuwegungen	Grundbuch			Flurstücksdaten					Mast			Flächeninanspruchnahme [m ²]				Bemerkungen	
					Amtsgericht	Bezirk	Blatt	Stadt/ Gemeinde	Gemarkung	Flur	Flurstück	Fläche [m ²]	Nutzungsart	Nr.	Gr. [mxm]	Anteil %	Freileitung				
																	dauerhaft		temporär		
																	gesamt Schutzbereich	davon Mast	Montage- fläche		Zuwegung
58	59	75	8	8	Greifswald	Loitz	336	Loitz	Loitz	6	150	7380	Weg				490			1205	
	63	80	8,9,10	8,9,10	Greifswald	Loitz	336	Loitz	Loitz	6	140/1	8916	Weg				312			565	
	68	85	8,9,10	8,9,10	Greifswald	Loitz	336	Loitz	Loitz	6	54	2960	Weg				323				
		90	8,9,10	8,9,10	Greifswald	Loitz	336	Loitz	Loitz	26	91/2	2773								768	
	73a	93	8,9,10	8,9,10	Greifswald	Loitz	1511	Loitz	Loitz	27	114/1	957	Straßenverkehr				2				
	76	99	9,10	9,10	Greifswald	Loitz	336	Loitz	Loitz	27	112	1196	Grünland				68				
	74a	101	9,10	9,10	Greifswald	Loitz	336	Loitz	Loitz	26	1/5	1111	Graben; Weg				613			429	
	79	102	9,10	9,10	Greifswald	Loitz	336	Loitz	Loitz	27	106	2878	Weg				389			619	
	80a	106	10	10	Greifswald	Loitz	336	Loitz	Loitz	26	6/2	1360	Graben, Weg				147				
	83a	109	10	10	Greifswald	Loitz	1511	Loitz	Loitz	7	96/6	349163	Ackerland	25;26	4x4; 4x4	100; 100	16193	16; 16	1500	1982	
		117	10	10	Greifswald	Loitz	1511	Loitz	Loitz	17	37/2	470	Bahnverkehr							6	
	84	119	10	10	Greifswald	Loitz	1511	Loitz	Loitz	7	136/2	1989	Bahnverkehr				423			83	
	85	120	10	10	Greifswald	Loitz	336	Loitz	Loitz	7	142	4329	Grünland				298			123	
	86	121	10	10	Greifswald	Loitz	336	Loitz	Loitz	7	94/2	15305	Weg				429			69	
	88	123	10,11	10,11	Greifswald	Loitz	336	Loitz	Loitz	7	152/1	242511	Ackerland				252		150	48	
97	132	11	11	Greifswald	Loitz	1511	Loitz	Loitz	1	9	2220	Ackerland				433					
98	135	12	12	Greifswald	Loitz	1511	Loitz	Loitz	1	11	12480	Weg				390		186	142		


Genehmigungsunterlage Ersatzneubau 110-kV-Freileitung HT-0018 Siedenbrünzow - Grimmen					e.dis			Rechtserwerbsverzeichnis											Anlage 4.4		
Eigentümer- Schlüssel- nummer	Grundstücks- Ordn.-Nr. dauerhaft	Grundstücks- Lfd.-Nr. temporär	Blattnummer Rechtser- werbsplan	Blattnummer Rechtser- werbsplan Zuwegungen				Grundbuch			Flurstücksdaten					Mast			Flächeninanspruchnahme [m ²]		
					Amtsgericht	Bezirk	Blatt	Stadt/ Gemeinde	Gemarkung	Flur	Flurstück	Fläche [m ²]	Nutzungsart	Nr.	Gr. [mxm]	Anteil %	Freileitung		Zuwegung		
																	gesamt Schutzbereich	davon Mast		Montage- fläche	temporär
	102	138	12	12	Greifswald	Loitz	1511	Loitz	Loitz	1	14	2760	Ackerland				199				
	104	140	12,13	12,13	Greifswald	Loitz	336	Loitz	Loitz	1	23	193070	Grünland, Brachland	34; 35	4x4; 4x4	100; 100	12089	16; 16	1500	3291	
	106	142	12,13	12,13	Greifswald	Loitz	336	Loitz	Loitz	1	25	126590	Brachland				4874				
	115	152	13	13	Greifswald	Loitz	2483	Loitz	Nielitz	5	49	516	Graben				22				
59	211	272	21	21	Stralsund	Süderholz	1039	Süderholz	Boltenhagen	2	13	68141	Ackerland	68	4x4	100	5768	16	1200	1121	
	277	367	27	28	Stralsund	Grimmen	4570	Grimmen	Grimmen	2	296	8430	Grünland				1720				
		389	27	30	Stralsund	Grimmen	1461	Grimmen	Grimmen	2	484	18	Weg							14	
60	69a	89	8,9,10	8,9,10	Greifswald	Loitz	3620	Loitz	Loitz	6	64/1	330	Straßenverkehr				299		32		
	70a	91	8,9,10	8,9,10	Greifswald	Loitz	3620	Loitz	Loitz	6	65/1	455	Straßenverkehr				14				
	71	94	8,9,10	8,9,10	Greifswald	Loitz	3620	Loitz	Loitz	27	117	18177	Straßenverkehr				876		218		
	72b	96	8,9,10	8,9,10	Greifswald	Loitz	3620	Loitz	Loitz	27	113/2	1529	Straßenverkehr				36				
	72a	97	8,9,10	8,9,10	Greifswald	Loitz	3620	Loitz	Loitz	27	113/1	3136	Brachland				1605		175		
	167aa	209	17	17	Stralsund	Süderholz	954	Süderholz	Klein Rakow	11	160	22100	Brachland, Teich	51	4x4	100	746	16	718		
	168a	211	17	17	Stralsund	Süderholz	1532	Süderholz	Grischow	1	328/2	33448	Unkultivierte Fläche				6139				
	169a	212	17	17	Stralsund	Süderholz	1532	Süderholz	Grischow	1	326/2	1752	Gehölz				167				
	170a	213	17	17	Stralsund	Süderholz	1532	Süderholz	Grischow	1	330/2	33645	Brachland	52	4x4	100	7626	16	1400	185	
	225b	288	22,23	22,23,24	Stralsund	Grimmen	40024	Grimmen	Vietlipp	1	22/2	536	Straßenverkehr				442				

Genehmigungsunterlage Ersatzneubau 110-kV-Freileitung HT-0018 Siedenbrünzow - Grimmen					e.dis			Rechtserwerbsverzeichnis											Anlage 4.4		
Eigentümer- Schlüssel- nummer	Grundstücks- Ordn.-Nr. dauerhaft	Grundstücks- Lfd.-Nr. temporär	Blattnummer Rechtser- werbsplan	Blattnummer Rechtser- werbsplan Zuwegungen				Grundbuch			Flurstücksdaten					Mast			Flächeninanspruchnahme [m ²]		
					Amtsgericht	Bezirk	Blatt	Stadt/ Gemeinde	Gemarkung	Flur	Flurstück	Fläche [m ²]	Nutzungsart	Nr.	Gr. [mxm]	Anteil %	Freileitung				
																	dauerhaft		temporär		
gesamt Schutzbereich	davon Mast	Montage- fläche	Zuwegung																		
69		207	17	17	Stralsund	Süderholz	395	Süderholz	Klein Rakow	11	164	1351	Straßenverkehr							32	
		245	19	19	Stralsund	Süderholz	319	Süderholz	Grischow	1	202/6	8541	Straßenverkehr							148	
70	113	149	13	13	Greifswald	Düvier	482	Loitz	Nielitz	5	69	12489	Weg				634			114	
	114	151	13	13	Greifswald	Düvier	194	Loitz	Nielitz	5	48	515	Weg				38				
	117	154	13	13	Greifswald	Düvier	194	Loitz	Nielitz	5	38	3111	Weg				125				
	147	158	13	13	Greifswald	Düvier	482	Loitz	Gülzowshof	2	74/1	18090	Weg				269			146	
	123	172	13	13	Greifswald	Düvier	194	Loitz	Nielitz	4	78	7550	Weg				329			278	
	128	177	13,14	13,14	Greifswald	Düvier	194	Loitz	Nielitz	4	75	9860	Weg				586			153	
	129	178	13,14	13,14	Greifswald	Düvier	194	Loitz	Nielitz	4	76	3090	Ackerland				120				
	132	180	14	14	Greifswald	Düvier	194	Loitz	Nielitz	4	74	1760	Ackerland				103				
	137	186	14,15	14,15	Greifswald	Düvier	194	Loitz	Nielitz	3	66	5130	Ackerland				638		15	45	
	142	192	15	15	Greifswald	Düvier	194	Loitz	Nielitz	3	58	3540	Weg				482				
		196	15	15	Greifswald	Düvier	194	Loitz	Nielitz	3	59/2	2242	Weg							61	
	160	198	15	15	Greifswald	Düvier	194	Loitz	Düvier	4	33	16620	Straße				1413			351	
	159	200	15	15	Greifswald	Düvier	194	Loitz	Düvier	5	11	10510	Ackerland				1308		203		
162	201	15	15	Greifswald	Düvier	474	Loitz	Düvier	4	29	12480	Ackerland				4744					
164	203	15,16	15,16	Greifswald	Düvier	194	Loitz	Düvier	4	34	9410	Weg				320					

Genehmigungsunterlage Ersatzneubau 110-kV-Freileitung HT-0018 Siedenbrünzow - Grimmen								Rechtserwerbsverzeichnis											Anlage 4.4		
Eigentümer- Schlüssel- nummer	Grundstücks- Ordn.-Nr. dauerhaft	Grundstücks- Lfd.-Nr. temporär	Blattnummer Rechtser- werbsplan	Blattnummer Rechtser- werbsplan Zuwegungen	Grundbuch			Flurstücksdaten					Mast			Flächeninanspruchnahme [m ²]				Bemerkungen	
					Amtsgericht	Bezirk	Blatt	Stadt/ Gemeinde	Gemarkung	Flur	Flurstück	Fläche [m ²]	Nutzungsart	Nr.	Gr. [mxm]	Anteil %	Freileitung				
																	dauerhaft		temporär		
																	gesamt Schutzbereich	davon Mast	Montage- fläche		Zuwegung
	166	204	15,16	15,16	Greifswald	Düvier	194	Loitz	Düvier	4	35	500	Moor				129				
71	0	17	3,4	3,4	Neubrandenburg	Kletzin	203	Kletzin	Kletzin	2	48/2	1995	Weg; Fahrweg								59
	18	31	5	5	Neubrandenburg	Kletzin	410	Kletzin	Quitzerow	2	39	2485	Wasserfläche				129				16
	24	37	5,6	5,6	Neubrandenburg	Kletzin	410	Kletzin	Quitzerow	3	29	1085	Graben				74				
72		112	10	10	Greifswald	Loitz	1169	Loitz	Loitz	17	44/5	528									71
	91	126	11	11	Greifswald	Loitz	1169	Loitz	Loitz	7	159	38930	Ackerland	28	4x4	100	3725	16	1020	298	
73	122	170	13	13	Greifswald	Düvier	188	Loitz	Nielitz	4	64	15090	Grünland				788				
	124	173	13	13	Greifswald	Düvier	188	Loitz	Nielitz	4	63/1	63860	Ackerland				5430		288	78	
74	122	170	13	13	Greifswald	Düvier	188	Loitz	Nielitz	4	64	15090	Grünland				788				
	124	173	13	13	Greifswald	Düvier	188	Loitz	Nielitz	4	63/1	63860	Ackerland				5430		288	78	
75	122	170	13	13	Greifswald	Düvier	188	Loitz	Nielitz	4	64	15090	Grünland				788				
	124	173	13	13	Greifswald	Düvier	188	Loitz	Nielitz	4	63/1	63860	Ackerland				5430		288	78	
76	51b	66	8	8	Greifswald	Loitz	2754	Loitz	Zeitlow	1	326/5	1123	Ackerland				164				
77	51b	66	8	8	Greifswald	Loitz	2754	Loitz	Zeitlow	1	326/5	1123	Ackerland				164				
78	263a	350	26	27	Stralsund	Grimmen	2471	Grimmen	Grimmen	11	22/3	6101	Unkultivierte Fläche				57				
79	9	21	4	4	Neubrandenburg	Kletzin	518	Kletzin	Quitzerow	1	45	67878	Ackerland				1379				
	11	23	4	4	Neubrandenburg	Kletzin	518	Kletzin	Quitzerow	2	48	41733	Ackerland	5	4x4	100	3756	16	980	827	

Genehmigungsunterlage Ersatzneubau 110-kV-Freileitung HT-0018 Siedenbrünzow - Grimmen					e.dis			Rechtserwerbsverzeichnis												Anlage 4.4	
Eigentümer- Schlüssel- nummer	Grundstücks- Ordn.-Nr.- dauerhaft	Grundstücks- Lfd.-Nr.- temporär	Blattnummer Rechtser- werbsplan	Blattnummer Rechtser- werbsplan Zuwegungen				Grundbuch			Flurstücksdaten					Mast			Flächeninanspruchnahme [m ²]		
					Amtsgericht	Bezirk	Blatt	Stadt/ Gemeinde	Gemarkung	Flur	Flurstück	Fläche [m ²]	Nutzungsart	Nr.	Gr. [mxm]	Anteil %	Freileitung		Zuwegung		
																	gesamt Schutzbereich	davon Mast		Montage- fläche	temporär
80		79	8	8	Greifswald	Loitz	472	Loitz	Loitz	6	137	8500	Brachland							1078	
	72c	98	9,10	9,10	Greifswald	Loitz	472	Loitz	Loitz	27	113/3	7184	Grünland	24	6x6	100	2614	36	812	181	
81	49	65	8	8	Greifswald	Loitz	2526	Loitz	Zeitlow	1	325/4	2663	Straßenverkehr				111			6	
	48	67	8	8	Greifswald	Loitz	2526	Loitz	Zeitlow	1	317/2	1009	Straßenverkehr				136			61	
	50	68	8	8	Greifswald	Loitz	2724	Loitz	Zeitlow	1	326/2	1583	Straßenverkehr				242			54	
82	92	127	11	11	Greifswald	Loitz	1294	Loitz	Loitz	7	157/1	9410	Straßenverkehr				437			135	
	140	188	14,15	14,15	Greifswald	Düvier	91	Loitz	Nielitz	3	56	21510	Straßenverkehr				565			40	
83	176a	221	17,18	17,18	Stralsund	Süderholz	1526	Süderholz	Grischow	1	229/6	428307	Landwirtschaft	56	6x6	100	10307	36	4000	2156	
		224	17,18	17,18	Stralsund	Süderholz	1526	Süderholz	Grischow	1	279	6768								50	
	178a	225	17,18	17,18	Stralsund	Süderholz	1526	Süderholz	Grischow	1	284/2	2658					268			231	
		230	18	18	Stralsund	Süderholz	1525	Süderholz	Grischow	1	268/6	6087								415	
	179b	233	18	18	Stralsund	Süderholz	1526	Süderholz	Grischow	1	268/7	95980	Ackerland				8806			878	
	188a	248	19	19	Stralsund	Süderholz	1526	Süderholz	Grischow	1	44/3	135592	Ackerland				3559			683	
84	60	77	8	8	Greifswald	Loitz	2230	Loitz	Loitz	6	141	29440	Brachland				4315			671	
85	22	35	5	5	Neubrandenburg	Kletzin	1077	Kletzin	Quitzerow	3	28	83358	Ackerland	10	4x4	100	6649	16	750	307	
	60	77	8	8	Greifswald	Loitz	2230	Loitz	Loitz	6	141	29440	Brachland				4315			671	
86	122	170	13	13	Greifswald	Düvier	188	Loitz	Nielitz	4	64	15090	Grünland				788				

Genehmigungsunterlage Ersatzneubau 110-kV-Freileitung HT-0018 Siedenbrünzow - Grimmen								Rechtserwerbsverzeichnis											Anlage 4.4		
Eigentümer- Schlüssel- nummer	Grundstücks- Ordn.-Nr. dauerhaft	Grundstücks- Lfd.-Nr. temporär	Blattnummer Rechtser- werbsplan	Blattnummer Rechtser- werbsplan Zuwegungen	Grundbuch			Flurstücksdaten					Mast			Flächeninanspruchnahme [m ²]				Bemerkungen	
					Amtsgericht	Bezirk	Blatt	Stadt/ Gemeinde	Gemarkung	Flur	Flurstück	Fläche [m ²]	Nutzungsart	Nr.	Gr. [mxm]	Anteil %	Freileitung				
																	dauerhaft		temporär		
																	gesamt Schutzbereich	davon Mast	Montage- fläche		Zuwegung
	124	173	13	13	Greifswald	Düvier	188	Loitz	Nielitz	4	63/1	63860	Ackerland				5430		288	78	
87	56	74	8	8	Greifswald	Loitz	556	Loitz	Loitz	6	157	20840	Brachland				3427				
88	56	74	8	8	Greifswald	Loitz	556	Loitz	Loitz	6	157	20840	Brachland				3427				
89		342	25	26	Stralsund	Grimmen	5067	Grimmen	Grimmen	1	16/10	2167									563
		343	25	26	Stralsund	Grimmen	4693	Grimmen	Grimmen	1	16/11	4040									115
		346	26	27	Stralsund	Grimmen	5067	Grimmen	Grimmen	1	16/9	6088									910
90	194	258	20	20	Stralsund	Süderholz	319	Süderholz	Grischow	1	192	8007	Ackerland				501		63	10	
	214a	279	21,22	21,22	Stralsund	Süderholz	1797	Süderholz	Dönnie	11	158	77	Graben				44				
91	25	38	5,6	5,6	Greifswald	Loitz	2639	Loitz	Wüstenfelde	1	40	710	Graben				65				
	33	46	6	6	Greifswald	Loitz	2639	Loitz	Wüstenfelde	1	37	5570	Landwirtschaft				246				
	77	100	9,10	9,10	Greifswald	Loitz	1179	Loitz	Loitz	27	111	1423	Graben				39				
	82	107	10	10	Greifswald	Loitz	1179	Loitz	Loitz	27	105	2718	Graben				308				
	100	136	12	12	Greifswald	Loitz	1179	Loitz	Loitz	1	15	1170	Ackerland				165		116		
	103	139	12	12	Greifswald	Loitz	1179	Loitz	Loitz	1	21	3850	Grünland				215				
	105	141	12,13	12,13	Greifswald	Loitz	1179	Loitz	Loitz	1	24	2960	Bach				184				
	107a	144	12,13	12,13	Greifswald	Loitz	1179	Loitz	Loitz	1	22/2	984	Graben				98				
	108	145	13	13	Greifswald	Düvier	151	Loitz	Nielitz	5	50	2333	Graben				179				

Genehmigungsunterlage Ersatzneubau 110-kV-Freileitung HT-0018 Siedenbrünzow - Grimmen								Rechtserwerbsverzeichnis											Anlage 4.4			
Eigentümer- Schlüssel- nummer	Grundstücks- Ordn.-Nr.- dauerhaft	Grundstücks- Lfd.-Nr.- temporär	Blattnummer Rechtser- werbsplan	Blattnummer Rechtser- werbsplan Zuwegungen	Grundbuch			Flurstücksdaten					Mast			Flächeninanspruchnahme [m ²]				Bemerkungen		
					Amtsgericht	Bezirk	Blatt	Stadt/ Gemeinde	Gemarkung	Flur	Flurstück	Fläche [m ²]	Nutzungsart	Nr.	Gr. [mxm]	Anteil %	Freileitung					
																	dauerhaft		temporär			
																	gesamt Schutzbereich	davon Mast	Montage- fläche		Zuwegung	
102		406	28	30	Stralsund	Grimmen	4423	Grimmen	Groß Lehmhagen	2	84	1497								64		
		411	28	30	Stralsund	Grimmen	4423	Grimmen	Groß Lehmhagen	2	86	1475									88	
		413	28	30	Stralsund	Grimmen	4423	Grimmen	Groß Lehmhagen	2	87	1496									85	
		414	28	30	Stralsund	Grimmen	4423	Grimmen	Groß Lehmhagen	2	88	1560									138	
	289	417	28	30	Stralsund	Grimmen	4423	Grimmen	Groß Lehmhagen	2	90	1462	Grünland				551		595		132	
	290	418	28	30	Stralsund	Grimmen	6123	Grimmen	Groß Lehmhagen	2	91	1468	Grünland	94n	8x8	100	943	64	537			
	291	421	28	31	Stralsund	Grimmen	6035	Grimmen	Groß Lehmhagen	2	92	1525	Grünland				1010		129			
	292	422	28	31	Stralsund	Grimmen	4423	Grimmen	Groß Lehmhagen	2	93	1487	Grünland				478					
	294	425	28	31	Stralsund	Grimmen	4423	Grimmen	Groß Lehmhagen	2	94	1458	Grünland				36					
	109	143	12,13	12,13	Greifswald	Düvier	11	Loitz	Nielitz	5	51	33537	Unkultivierte Fläche, Moor				2578		52			
	111	146	13	13	Greifswald	Düvier	202	Loitz	Nielitz	5	43	5001	Grünland				1634				225	
	110	147	13	13	Greifswald	Düvier	11	Loitz	Nielitz	5	44/1	15266	Grünland	36	4x4	100	2197	16	698	203		
	112	148	13	13	Greifswald	Düvier	11	Loitz	Nielitz	5	42	5111	Grünland				1606				232	
	116	150	13	13	Greifswald	Düvier	168	Loitz	Nielitz	5	39	29332	Grünland				68					
	146	156	13	13	Greifswald	Düvier	556	Loitz	Gülzowshof	2	67/15	23462	Grünland				5					
	148	157	13	13	Greifswald	Düvier	556	Loitz	Gülzowshof	2	66/35	2434	Grünland				957				339	
	150	160	13	13	Greifswald	Düvier	556	Loitz	Gülzowshof	2	66/33	2584	Grünland	37	4x4	50	899	8	378	45		

Genehmigungsunterlage Ersatzneubau 110-kV-Freileitung HT-0018 Siedenbrünzow - Grimmen					e.dis			Rechtserwerbsverzeichnis											Anlage 4.4			
Eigentümer- Schlüssel- nummer	Grundstücks- Ordn.-Nr.- dauerhaft	Grundstücks- Lfd.-Nr.- temporär	Blattnummer Rechtser- werbsplan	Blattnummer Rechtser- werbsplan Zuwegungen				Grundbuch			Flurstücksdaten					Mast			Flächeninanspruchnahme [m ²]			
					Amtsgericht	Bezirk	Blatt	Stadt/ Gemeinde	Gemarkung	Flur	Flurstück	Fläche [m ²]	Nutzungsart	Nr.	Gr. [mxm]	Anteil %	Freileitung		Zuwegung			
																	gesamt Schutzbereich	davon Mast		Montage- fläche	temporär	
103	151	161	13	13	Greifswald	Düvier	556	Loitz	Gülzowshof	2	66/32	2659	Grünland	37	4x4	50	892	8	371			
	152	162	13	13	Greifswald	Düvier	556	Loitz	Gülzowshof	2	66/31	2884	Grünland				804					
	154	163	13	13	Greifswald	Düvier	460	Loitz	Gülzowshof	2	66/30	2658	Grünland				396					
	119	164	13	13	Greifswald	Düvier	189	Loitz	Nielitz	4	68	104590	Grünland				4215					
	155	165	13	13	Greifswald	Düvier	265	Loitz	Gülzowshof	2	66/29	2609	Grünland				90					
		171	13	13	Greifswald	Düvier	557	Loitz	Nielitz	4	60	18740	Grünland								33	
	125	175	13	13	Greifswald	Düvier	557	Loitz	Nielitz	4	61	54820	Ackerland	39	4x4	100	5898	16	462	1214		
	133	181	14	14	Greifswald	Düvier	557	Loitz	Nielitz	4	40	36860	Ackerland				5074					
	134	182	14	14	Greifswald	Düvier	11	Loitz	Nielitz	4	41	48830	Ackerland	42	4x4	100	6084	16	750	823		
	163	202	15,16	15,16	Greifswald	Düvier	556	Loitz	Düvier	4	26/1	194600	Ackerland				1439					
104	127	176	13,14	13,14	Greifswald	Düvier	177	Loitz	Nielitz	4	48	76350	Ackerland	40; 41	6x6,4x4	100; 100	12841	36; 16	2500	323		
105	126	174	13	13	Greifswald	Düvier	187	Loitz	Nielitz	4	50	36260	Ackerland				528				1702	
	135	183	14	14	Greifswald	Düvier	187	Loitz	Nielitz	3	21	36610	Ackerland				5347					
106	126	174	13	13	Greifswald	Düvier	187	Loitz	Nielitz	4	50	36260	Ackerland				528				1702	
	135	183	14	14	Greifswald	Düvier	187	Loitz	Nielitz	3	21	36610	Ackerland				5347					
107	126	174	13	13	Greifswald	Düvier	187	Loitz	Nielitz	4	50	36260	Ackerland				528				1702	
	135	183	14	14	Greifswald	Düvier	187	Loitz	Nielitz	3	21	36610	Ackerland				5347					

Genehmigungsunterlage Ersatzneubau 110-kV-Freileitung HT-0018 Siedenbrünzow - Grimmen					e.dis			Rechtserwerbsverzeichnis												Anlage 4.4		
Eigentümer- Schlüssel- nummer	Grundstücks- Ordn.-Nr. dauerhaft	Grundstücks- Lfd.-Nr. temporär	Blattnummer Rechtser- werbsplan	Blattnummer Rechtser- werbsplan Zuwegungen				Grundbuch			Flurstücksdaten					Mast			Flächenanspruchnahme [m ²]			
					Amtsgericht	Bezirk	Blatt	Stadt/ Gemeinde	Gemarkung	Flur	Flurstück	Fläche [m ²]	Nutzungsart	Nr.	Gr. [mxm]	Anteil %	Freileitung		Zuwegung			
																	gesamt Schutzbereich	davon Mast		Montage- fläche	temporär	
108	121	169	13	13	Greifswald	Düvier	190	Loitz	Nielitz	4	67	20250	Grünland	38	4x4	100	6021	16	750	474		
	130	179	14	14	Greifswald	Düvier	190	Loitz	Nielitz	4	47	121480	Ackerland				172					
109	121	169	13	13	Greifswald	Düvier	190	Loitz	Nielitz	4	67	20250	Grünland	38	4x4	100	6021	16	750	474		
	130	179	14	14	Greifswald	Düvier	190	Loitz	Nielitz	4	47	121480	Ackerland				172					
110	138	185	14,15	14,15	Greifswald	Düvier	185	Loitz	Nielitz	3	45	30530	Ackerland	43	4x4	100	3530	16	735			
111	167ba	208	17	17	Stralsund	Süderholz	1762	Süderholz	Klein Rakow	11	170	213005	Ackerland				3700		1277	3303		
112	167ba	208	17	17	Stralsund	Süderholz	1762	Süderholz	Klein Rakow	11	170	213005	Ackerland				3700		1277	3303		
		210	17	17	Stralsund	Süderholz	1762	Süderholz	Klein Rakow	11	169	873	Straßenverkehr							79		
113	181	235	18	18	Stralsund	Süderholz	1299	Süderholz	Grischow	1	255	70667	Ackerland				3216		250	115		
	185	238	18,19	18,19	Stralsund	Süderholz	863	Süderholz	Grischow	1	51/1	129902	Ackerland	59	4x4	100	8694	16	1400	716		
		241	19	19	Stralsund	Süderholz	20348	Süderholz	Grischow	1	58/1	7256	Grünland							19		
	186c	246	19	19	Stralsund	Süderholz	20348	Süderholz	Grischow	1	52/6	5009	Ackerland				5					
	192a	253	19	19	Stralsund	Süderholz	863	Süderholz	Grischow	1	198/4	140446	Ackerland	62	7x7	100	14402	49	3254	587		
	199	261	20	20	Stralsund	Süderholz	605	Süderholz	Grischow	1	186	83520	Ackerland				5501				994	
	170ba	214	17	17	Stralsund	Süderholz	2117	Süderholz	Grischow	1	380	178449	Ackerland				5273		806	2683		
	171a	215	17	17	Stralsund	Süderholz	1386	Süderholz	Grischow	1	371	8130	Ackerland				97		199			
	172a	216	17	17	Stralsund	Süderholz	1386	Süderholz	Grischow	1	320/4	480168	Ackerland	53; 54	5x5; 4x4	100; 100	18349	25; 16	1948	968		

Genehmigungsunterlage Ersatzneubau 110-kV-Freileitung HT-0018 Siedenbrünzow - Grimm					e.dis			Rechtserwerbsverzeichnis												Anlage 4.4	
Eigentümer- Schlüssel- nummer	Grundstücks- Ordn.-Nr. dauerhaft	Grundstücks- Lfd.-Nr. temporär	Blattnummer Rechtser- werbsplan	Blattnummer Rechtser- werbsplan Zuwegungen				Grundbuch			Flurstücksdaten					Mast			Flächeninanspruchnahme [m ²]		
					Amtsgericht	Bezirk	Blatt	Stadt/ Gemeinde	Gemarkung	Flur	Flurstück	Fläche [m ²]	Nutzungsart	Nr.	Gr. [mxm]	Anteil %	Freileitung		Zuwegung		
																	gesamt Schutzbereich	davon Mast		Montage- fläche	temporär
114	175a	220	17,18	17,18	Stralsund	Süderholz	1386	Süderholz	Grischow	1	313/2	4402	Ackerland				242			27	
	187b	240	19	19	Stralsund	Süderholz	1386	Süderholz	Grischow	1	208/2	6968	Ackerland				223			159	
	190	250	19	19	Stralsund	Süderholz	1386	Süderholz	Grischow	1	209	33308	Ackerland	61	4x4	100	4948	16	770	695	
	195b	256	20	20	Stralsund	Süderholz	1386	Süderholz	Grischow	1	191/5	93122	Ackerland				276				
115	186b	242	19	19	Stralsund	Süderholz	20619	Süderholz	Grischow	1	52/4	7 574	Ackerland	60	5x5	100	1268	25	595	640	
		243	19	19	Stralsund	Süderholz	20619	Süderholz	Grischow	1	54/3	633								245	
		244	19	19	Stralsund	Süderholz	20619	Süderholz	Grischow	1	53/3	641								184	
		247	19	19	Stralsund	Süderholz	20619	Süderholz	Grischow	1	56/1	414	Weg							248	
116	64	83	8,9,10	8,9,10	Greifswald	Loitz	921	Loitz	Loitz	6	59	2300	Ackerland				1667		905	200	
	66	84	8,9,10	8,9,10	Greifswald	Loitz	921	Loitz	Loitz	6	60	5770	Ackerland				2606		494		Rückbau M24
117	61	76	8	8	Greifswald	Loitz	641	Loitz	Loitz	6	139	14600	Brachland	23n	8x8	100	7659	64	1207	27	Rückbau M23
118	61	76	8	8	Greifswald	Loitz	641	Loitz	Loitz	6	139	14600	Brachland	23n	8x8	100	7659	64	1207	27	Rückbau M23
119	31a	44	6	6	Greifswald	Loitz	2637	Loitz	Wüstenfelde	1	5/2	44210	Ackerland				2248		87	192	
120	30	43	6	6	Greifswald	Loitz	2635	Loitz	Wüstenfelde	1	7	108010	Ackerland				6875		286	185	
121	149	159	13	13	Greifswald	Loitz	2514	Loitz	Gülzowshof	2	66/34	2599	Grünland				1046			185	
122	157a	195	15	15	Greifswald	Düvier	714	Loitz	Düvier	5	9/1	96519	Ackerland	46	4x4	100	7009	16	750	1090	
123	156aa	194	15	15	Greifswald	Loitz	3696	Loitz	Düvier	5	5/9	71384	Ackerland				277				

Genehmigungsunterlage Ersatzneubau 110-kV-Freileitung HT-0018 Siedenbrünzow - Grimmen					e.dis			Rechtserwerbsverzeichnis											Anlage 4.4		
Eigentümer- Schlüssel- nummer	Grundstücks- Ordn.-Nr. dauerhaft	Grundstücks- Lfd.-Nr. temporär	Blattnummer Rechtser- werbsplan	Blattnummer Rechtser- werbsplan Zuwegungen				Grundbuch			Flurstücksdaten					Mast			Flächeninanspruchnahme [m ²]		
					Amtsgericht	Bezirk	Blatt	Stadt/ Gemeinde	Gemarkung	Flur	Flurstück	Fläche [m ²]	Nutzungsart	Nr.	Gr. [mxm]	Anteil %	Freileitung				
																	dauerhaft		temporär		
gesamt Schutzbereich	davon Mast	Montage- fläche	Zuwegung																		
137		404	28	30	Stralsund	Grimmen	6130	Grimmen	Groß Lehmhagen	2	82	1474								62	
138		397	28	30	Stralsund	Grimmen	6064	Grimmen	Groß Lehmhagen	2	77	1483								38	
139		397	28	30	Stralsund	Grimmen	6064	Grimmen	Groß Lehmhagen	2	77	1483								38	
140	165b	205	15,16,17	15,16,17	Greifswald	Düvier	582	Loitz	Düvier	4	6/2	1594	Industrie- und Gewerbefläche				61		799	624	
141		395	28	29	Stralsund	Splietsdorf	516	Splietsdorf	Holthof	2	2/2	1874								130	
142	54	71	8	8	Greifswald	Loitz	2692	Loitz	Zeitlow	1	47	112018	Fließgewässer				1831				
	55	72	8	8	Greifswald	Loitz	918	Loitz	Loitz	6	154	76550	Fließgewässer				1340				
143	225a	291	22,23	22,23,24	Stralsund	Grimmen	20081	Grimmen	Vietlipp	1	22/1	128	Gehölz				101				
	226a	293	22,23	22,23,24	Stralsund	Grimmen	20081	Grimmen	Vietlipp	1	21/3	1787	Gehölz				247				
144	75a	104	9,10	9,10	Greifswald	Loitz	334	Loitz	Loitz	26	2/2	3499	Grünland				275				
145	227a	287	22,23	22,23,24	Stralsund	Grimmen	1328	Grimmen	Vietlipp	1	20/1	6701	Bahnverkehr				639				
	227d	290	22,23	22,23,24	Stralsund	Grimmen	1328	Grimmen	Vietlipp	1	20/4	374	Straßenverkehr				352				
	227b	294	22,23	22,23,24	Stralsund	Grimmen	1328	Grimmen	Vietlipp	1	20/2	17	Straßenverkehr				17				
	227c	297	22,23	22,23,24	Stralsund	Grimmen	1328	Grimmen	Vietlipp	1	20/3	507	Bahnverkehr; Straßenverkehr				341				
	227e	298	22,23	22,23,24	Stralsund	Grimmen	1328	Grimmen	Vietlipp	1	20/6	10783	Bahnverkehr								keine Betroffenheit
	313	420	28	30	Stralsund	Wittenhagen	196	Splietsdorf	Holthof	1	27	7396	Bahnverkehr				723				
146	177	228	17,18	17,18	Stralsund	Süderholz	660	Süderholz	Grischow	1	231/1	4034	Wald				38				

Genehmigungsunterlage Ersatzneubau 110-kV-Freileitung HT-0018 Siedenbrünzow - Grimmen					e.dis			Rechtserwerbsverzeichnis											Anlage 4.4				
Eigentümer- Schlüssel- nummer	Grundstücks- Ordn.-Nr. dauerhaft	Grundstücks- Lfd.-Nr. temporär	Blattnummer Rechtser- werbsplan	Blattnummer Rechtser- werbsplan Zuwegungen				Grundbuch			Flurstücksdaten					Mast			Flächeninanspruchnahme [m ²]				Bemerkungen
					Amtsgericht	Bezirk	Blatt	Stadt/ Gemeinde	Gemarkung	Flur	Flurstück	Fläche [m ²]	Nutzungsart	Nr.	Gr. [mxm]	Anteil %	Freileitung		Zuwegung				
																	gesamt Schutzbereich	davon Mast		Montage- fläche	temporär		
147	BO1	3	1	1	Neubrandenburg	Siedenbrünzow	420	Siedenbrünzow	Siedenbrünzow	2	23	16614	Industrie- und Gewerbefläche	Portal				1087			508		
	297a	427	28	30	Stralsund	Grimmen	4297	Grimmen	Grimmen	2	492/31	14434	Industrie- und Gewerbefläche			100		676		857			
148	67	86	8,9,10	8,9,10	Greifswald	Loitz	66	Loitz	Loitz	6	66	2270	Ackerland							194			
150		124	10,11	10,11	Greifswald	Loitz	1524	Loitz	Loitz	7	161/1	47030	Ackerland									33	
151	183a	236	18	18	Stralsund	Süderholz	274	Süderholz	Grischow	1	221/2	26879	Straßenverkehr					441				117	
	256	338	25	26	Stralsund	Grimmen	3909	Grimmen	Grimmen	1	17	26066	Straßenverkehr					799				266	
	257a	340	25	26	Stralsund	Grimmen	3909	Grimmen	Grimmen	1	16/3	1383	Radweg					144				59	
152		390	28	30	Stralsund	Grimmen	4908	Grimmen	Grimmen	2	489/1	2959	Straßenverkehr									98	
	309	403	27,28	28,29	Stralsund	Splietsdorf	499	Splietsdorf	Holthof	1	28	31439	Straßenverkehr					532				67	
153	78	103	9,10	9,10	Greifswald	Loitz	147	Loitz	Loitz	27	107	5835	Grünland					87				36	
154		393	28	30	Stralsund	Grimmen	1812	Grimmen	Grimmen	2	455	9 702										435	
155		124	10,11	10,11	Greifswald	Loitz	1524	Loitz	Loitz	7	161/1	47030	Ackerland									33	
156	64Z	81	8,9,10	8,9,10	Greifswald	Loitz	174	Loitz	Loitz	6	58	1710	Ackerland					465		381			
157	22	35	5	5	Neubrandenburg	Kletzin	1077	Kletzin	Quitzerow	3	28	83358	Ackerland	10	4x4	100	6649	16	750	307			
158	241	321	23,24	23,24,25	Stralsund	Grimmen	2720	Grimmen	Grimmen	9	78/2	95770	Ackerland	78	6x6	100	11427	36	3400	141			
159	224	285	22	22	Stralsund	Grimmen	40002	Grimmen	Vietlipp	1	23	77269	Ackerland				8381		64				
	262	348	26	27	Stralsund	Grimmen	4726	Grimmen	Grimmen	11	20	4673	Unkultivierte Fläche				42						

Genehmigungsunterlage Ersatzneubau 110-kV-Freileitung HT-0018 Siedenbrünzow - Grimmen					e.dis			Rechtserwerbsverzeichnis											Anlage 4.4		
Eigentümer- Schlüssel- nummer	Grundstücks- Ordn.-Nr. dauerhaft	Grundstücks- Lfd.-Nr. temporär	Blattnummer Rechtser- werbsplan	Blattnummer Rechtser- werbsplan Zuwegungen				Grundbuch			Flurstücksdaten					Mast			Flächeninanspruchnahme [m ²]		
					Amtsgericht	Bezirk	Blatt	Stadt/ Gemeinde	Gemarkung	Flur	Flurstück	Fläche [m ²]	Nutzungsart	Nr.	Gr. [mxm]	Anteil %	Freileitung		Zuwegung		
																	gesamt Schutzbereich	davon Mast		Montage- fläche	temporär
160		108	10	10	Greifswald	Loitz	2111	Loitz	Loitz	7	96/10	4106	Ackerland							538	
161		108	10	10	Greifswald	Loitz	2111	Loitz	Loitz	7	96/10	4106	Ackerland							538	
162		108	10	10	Greifswald	Loitz	2111	Loitz	Loitz	7	96/10	4106	Ackerland							538	
163		110	10	10	Greifswald	Loitz	831	Loitz	Loitz	7	133/2	3987	Ackerland							361	
164	6	16	3,4	3,4	Neubrandenburg	Kletzin	395	Kletzin	Quitzerow	1	49	94758	Ackerland	3	6x6	100	6066	36	2500	858	
165	6	16	3,4	3,4	Neubrandenburg	Kletzin	395	Kletzin	Quitzerow	1	49	94758	Ackerland	3	6x6	100	6066	36	2500	858	
166		429	28	31	Stralsund	Grimmen	6074	Grimmen	Groß Lehmhagen	2	5	23003	Ackerland							485	
169		1	1	1	Neubrandenburg	Siedenbrünzow	72	Siedenbrünzow	Siedenbrünzow	2	33	15506	Industrie- und Gewerbefläche							92	
		2	1	1	Neubrandenburg	Siedenbrünzow	72	Siedenbrünzow	Siedenbrünzow	2	24/1	65764	Industrie- und Gewerbefläche							539	
170	6	16	3,4	3,4	Neubrandenburg	Kletzin	395	Kletzin	Quitzerow	1	49	94758	Ackerland	3	6x6	100	6066	36	2500	858	
171	6	16	3,4	3,4	Neubrandenburg	Kletzin	395	Kletzin	Quitzerow	1	49	94758	Ackerland	3	6x6	100	6066	36	2500	858	
172	6	16	3,4	3,4	Neubrandenburg	Kletzin	395	Kletzin	Quitzerow	1	49	94758	Ackerland	3	6x6	100	6066	36	2500	858	
173	6	16	3,4	3,4	Neubrandenburg	Kletzin	395	Kletzin	Quitzerow	1	49	94758	Ackerland	3	6x6	100	6066	36	2500	858	
174	167ba	208	17	17	Stralsund	Süderholz	1762	Süderholz	Klein Rakow	11	170	213005	Ackerland				3700		1277	3303	